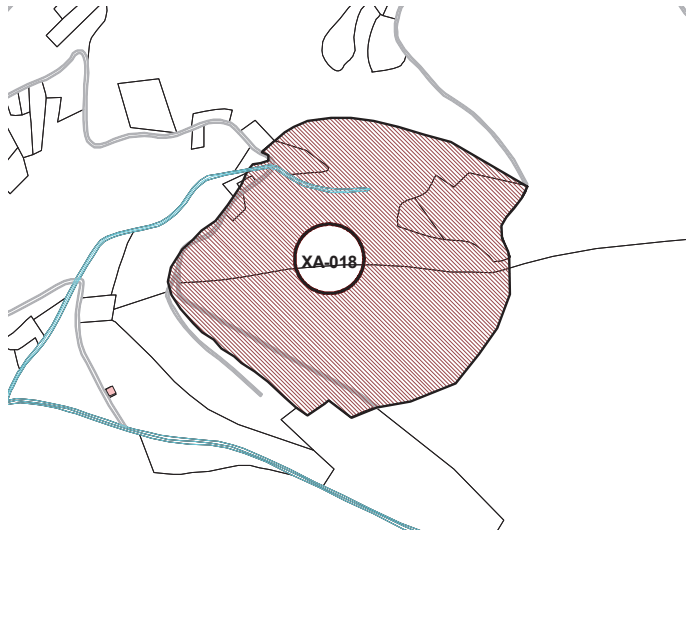




<b>NOMBRE</b> CASTRO DE BENDOLLO		<b>CÓDIGO:</b> XA-018
<b>NÚCLEO:</b> BENDOLLO	<b>PARROQUIA:</b> BENDOLLO	<b>Nº HOJA DE ORDENACIÓN:</b> 43
<b>ADSCRIPCIÓN TIPOLOGICA:</b> ASENTAMIENTO FORTIFICADO	<b>COORD. U.T.M.:</b> X: 648.600 Y: 4.700.800	<b>GRADO ALTERACIÓN:</b> YACIMIENTO GRAVEMENTE ALTERADO
<b>ADCR. CULTURAL:</b> ROMANO		
<p><b>DESCRIPCIÓN:</b> - Ubicado sobre un espolón, este yacimiento castreño tiene un número elevado de elementos de delimitación. Su estado es malo ya que fue objeto de excavaciones furtivas.</p>		
<p><b>ÁREA DE PROTECCIÓN INTEGRAL:</b> (superficie destacada con borde negro) Superficie comprendida dentro del perímetro más externo del bien</p>		<p><b>ÁREA DE RESPETO:</b> (superficie destacada con borde de color negro y trama oblicua de color marrón) Entorno adaptado alrededor del perímetro más externo del bien.</p>
		

<b>NOMBRE</b> CASTRO DE VILAESTER		<b>CÓDIGO:</b> XA-019
<b>NÚCLEO:</b> VILAESTER	<b>PARROQUIA:</b> VILAESTER	<b>Nº HOJA DE ORDENACIÓN:</b> 50
<b>ADSCRIPCIÓN TIPOLOGICA:</b> ASENTAMIENTO FORTIFICADO	<b>COORD. U.T.M.:</b> X: 647.100 Y: 4.697.600	<b>GRADO ALTERACIÓN:</b> YACIMIENTO POCO ALTERADO
<b>ADCR. CULTURAL:</b> ROMANO		
<b>DESCRIPCIÓN:</b> - yacimiento castreño de grandes dimensiones situado en un otero. Su estado en bueno		
<b>ÁREA DE PROTECCIÓN INTEGRAL:</b> (superficie destacada con borde negro) Superficie comprendida dentro del perímetro más externo del bien	<b>ÁREA DE RESPETO:</b> (superficie destacada con borde de color negro y trama oblicua de color marrón) Entorno adaptado alrededor del perímetro más externo del bien.	